







”Skovholmene”

Kommunalt areal matr. 13b, ca. 7,5 ha

- Skovholme (træplantning eller såning) 
- Naturlig tilgroning 
- Lavninger/ lysåbent areal  
- Vildtzone mod syd 
- Historisk levende hegn (nedlagt ca. 1950) 
- Sti og aktivitetsplads 