

Køge Kommune

Svendstrup Kildeplads


Målforhold 1:3000

Dato 14-03-2023


Udskrevet af Troels Wissing

Signaturforklaring


Beskyttede sten- og jorddiger (DAI)

 Beskyttede jord- og stendiger


Fredede områder (DAI)

 Fredede områder

Fredskov (DAF)

 Fredskovflade gældende

Beskyttede vandløb (DAI)


 Beskyttede vandløb


Beskyttede naturtyper (DAI)

 Eng

 Hede

 Mose

 Overdrev

 Strandeng

 Sø

